



АДМИНИСТРАЦИЯ  
Богатовского сельского поселения  
Белогорского района  
Республики Крым

**ПОСТАНОВЛЕНИЕ**

02 августа 2024 г.

с. Богатое

№ 129

Об установлении публичного сервитута

Руководствуясь Земельным кодексом Российской Федерации от 25 октября 2001 г. № 136-ФЗ, Федеральным законом от 06.10.2003 г. № 131-ФЗ «Об общих принципах организации местного самоуправления в Российской Федерации», Уставом муниципального образования Богатовское сельское поселение Белогорского района Республики Крым, администрация Богатовского сельского поселения

**ПОСТАНОВЛЯЕТ:**

1. **Установить публичный сервитут** на земельных участках категории земель – земли сельскохозяйственного назначения, вид разрешенного использования – ведение личного подсобного хозяйства на полевых участках:

1.1. кадастровый номер: 90:02:040601:44, адрес/местоположение: Республика Крым, Белогорский р-н, Богатовский с/с, поле № 67, участок № 6а, поле № 72, участок № 1

1.2. кадастровый номер: 90:02:040801:25, адрес/местоположение: Республика Крым, Белогорский район, на территории Богатовского сельского совета, поле № 75, участок № 6

1.3. кадастровый номер: 90:02:040801:387, адрес/местоположение: Республика Крым, Белогорский район, Богатовский с/с, поле № 75, участок № 4, поле № 71, участок № 3

1.4. кадастровый номер: 90:02:040801:383, адрес/местоположение: Республика Крым, Белогорский район, Богатовский с/с, поле № 75, участок № 5, поле № 71, участок № 4

1.5. кадастровый номер: 90:02:040801:454, адрес/местоположение: Республика Крым, Белогорский район, Богатовский с/с, поле № 74, участок № 2, поле № 58, участок № 5

1.6. кадастровый номер: 90:02:040601:45, адрес/местоположение: Республика Крым, Белогорский район, Богатовский с/с, поле № 69, участок № 2, поле № 74, участок № 1,

**для проезда в целях обеспечения свободного доступа граждан к местам общего пользования на срок – постоянно** - в границах согласно приложению к настоящему постановлению.

2. Администрации Богатовского сельского поселения в течение пяти рабочих дней со дня вступления в силу настоящего постановления обеспечить внесение в Единый государственный реестр недвижимости сведений об установлении публичного сервитута.

3. Настоящее постановление обнародовать на информационном стенде администрации Богатовского сельского поселения Белогорского района Республики Крым, на странице муниципального образования Богатовское сельское поселение на

официальном сайте Правительства Республики Крым: <http://rk.gov.ru>, в разделе: муниципальные образования, подраздел – Белогорский район, на официальном сайте администрации Богатовского сельского поселения <http://богатовское-сп.рф/>

4. Постановление вступает в силу со дня его обнародования.
5. Контроль за исполнением настоящего постановления оставляю за собой.

Председатель Богатовского сельского совета –  
глава администрации  
Богатовского сельского поселения

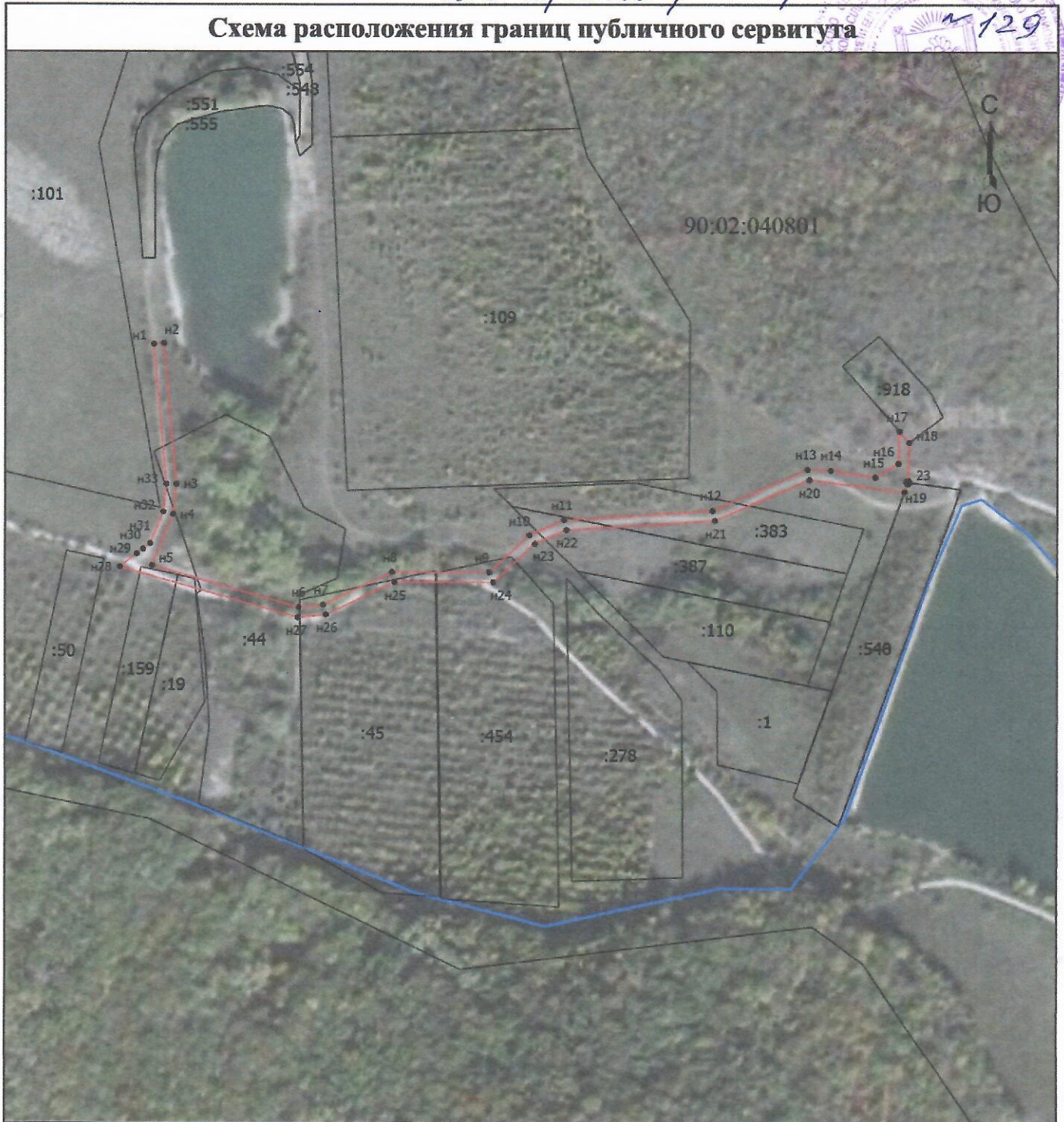


С.А. Латыш

Приложение к постановлению  
арбитражного суда Волгоградского ар.  
Волгоградского р-на Р.К. от 01.08.2024





### Схема расположения границ публичного сервитута

№ 129



Масштаб 1:3500

#### Условные обозначения

-  - Часть границы, местоположение которой определено при выполнении кадастровых работ
- :1** - Кадастровый номер земельного участка
- :540** - Кадастровый номер сооружения
-  - Часть границы, сведения ЕГРН о которой позволяют однозначно определить ее положение на местности
-  - Граница кадастрового квартала
-  - Граница зоны с особыми условиями
- 90:02:040801** - Номер кадастрового квартала

Подпись



*[Handwritten signature]*

Дата "02" августа 2024 г.

Место для отпечатка печати (при наличии) лица, составившего описание местоположения границ объекта