



АДМИНИСТРАЦИЯ  
Богатовского сельского поселения  
Белогорского района  
Республики Крым

**ПОСТАНОВЛЕНИЕ**

30 октября 2024 г.

с. Богатое

№ 184

Об установлении публичного сервитута на земельных участках категории земель – земли сельскохозяйственного назначения, вид разрешенного использования – ведение личного подсобного хозяйства на полевых участках

Руководствуясь Земельным кодексом Российской Федерации от 25 октября 2001 г. № 136-ФЗ, Федеральным законом от 06.10.2003 г. № 131-ФЗ «Об общих принципах организации местного самоуправления в Российской Федерации», Уставом муниципального образования Богатовское сельское поселение Белогорского района Республики Крым, администрация Богатовского сельского поселения

**ПОСТАНОВЛЯЕТ:**

1. Установить публичный сервитут на земельных участках категории земель – земли сельскохозяйственного назначения, вид разрешенного использования – ведение личного подсобного хозяйства на полевых участках:

1.1. кадастровый номер: 90:02:040601:44, адрес/местоположение: Республика Крым, Белогорский р-н, Богатовский с/с, поле № 67, участок № 6а, поле № 72, участок № 1

1.2. кадастровый номер: 90:02:040801:25, адрес/местоположение: Республика Крым, Белогорский район, на территории Богатовского сельского совета, поле № 75, участок № 6

1.3. кадастровый номер: 90:02:040801:387, адрес/местоположение: Республика Крым, Белогорский район, Богатовский с/с, поле № 75, участок № 4, поле № 71, участок № 3

1.4. кадастровый номер: 90:02:040801:383, адрес/местоположение: Республика Крым, Белогорский район, Богатовский с/с, поле № 75, участок № 5, поле № 71, участок № 4

1.5. кадастровый номер: 90:02:040801:454, адрес/местоположение: Республика Крым, Белогорский район, Богатовский с/с, поле № 74, участок № 2, поле № 58, участок № 5

1.6. кадастровый номер: 90:02:040601:45, адрес/местоположение: Республика Крым, Белогорский район, Богатовский с/с, поле № 69, участок № 2, поле № 74, участок № 1,

1.7. кадастровый номер: 90:02:040801:19, адрес/местоположение: Республика Крым, Белогорский район, на территории Богатовского сельского совета, лот № 71, участок № 9, поле № 74, участок № 1,

1.8. кадастровый номер: 90:02:040801:159, адрес/местоположение: Республика Крым, Белогорский район, Богатовский с/с

**для проезда в целях обеспечения свободного доступа граждан к местам общего пользования на срок – постоянно - в границах согласно приложению к настоящему постановлению.**

2. Отменить постановление администрации Богатовского сельского совета № 129 от 02.08.2024 «Об установлении публичного сервитута»

3. Администрации Богатовского сельского поселения в течение пяти рабочих дней со дня вступления в силу настоящего постановления обеспечить внесение в Единый государственный реестр недвижимости сведений об установлении публичного сервитута.

4. Настоящее постановление обнародовать на информационном стенде администрации Богатовского сельского поселения Белогорского района Республики Крым, на странице муниципального образования Богатовское сельское поселение на официальном сайте Правительства Республики Крым: <http://rk.gov.ru>, в разделе: муниципальные образования, подраздел – Белогорский район, на официальном сайте администрации Богатовского сельского поселения <http://богатовское-сп.рф/>

5. Постановление вступает в силу со дня его обнародования.

6. Контроль за исполнением настоящего постановления оставляю за собой.

Председатель Богатовского сельского совета –  
глава администрации  
Богатовского сельского поселения



С.А. Латыш

Приложение  
к постановлению администрации  
Богатовского сельского поселения  
Белогорского района Республики Крым  
от «30» октября 2024 г. № 184

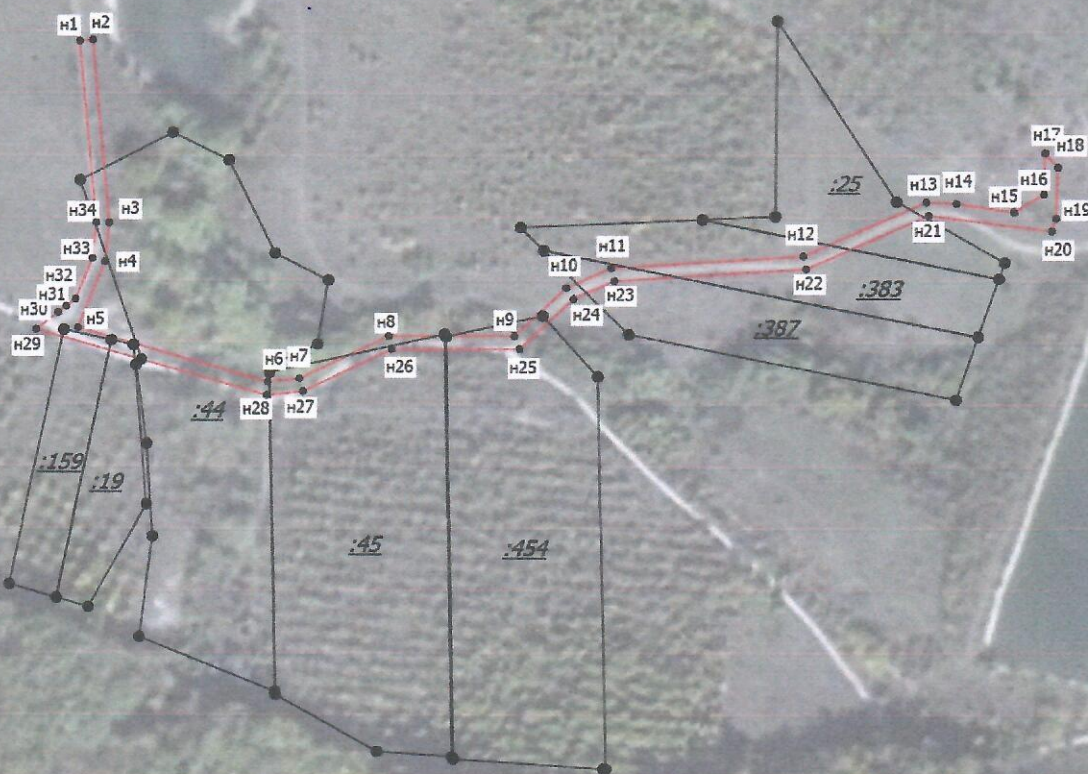
**Схема расположения границ публичного сервитута  
(графический материал прилагается на 1 листе)**



### Схема расположения границ публичного сервитута




СК-63, зона 5

90:02:040801



Масштаб 1:3500

**Условные обозначения**

-  - Проектная граница публичного сервитута
-  - Характерная точка проектной границы публичного сервитута
- n1** - Обозначение характерной точки проектной границы публичного сервитута
-  - Часть границы, сведения ЕГРН о которой позволяют однозначно определить ее положение на местности
- 90:02:040801** - Номер кадастрового квартала
- :387** - Кадастровый номер земельного участка, в отношении которого устанавливается публичный сервитут

Подпись \_\_\_\_\_



Дата "30" октября 2024 г.

Место для оттиска печати (при наличии) лица, составившего описание местоположения границ объекта